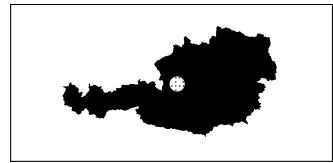


- 2003 Dorferneuerungsprozess
- 2006 Erstellung Räumliches Entwicklungskonzept (REK) – Beginn baukultureller Weg
- 2009 Prozess zur Umlegung der Landesstraße und Errichtung einer Begegnungszone
- 2013 Pilotprojekt Zentrum „erLEBEN“
- 2018–2020 Entwicklung ehemaliges Betriebsgebiet Sagergründe zu verdichtetem Wohnen mit Bürger\*innenbeteiligung
- 2019–2020 Weitblickprozess Agenda 21 (Projektgruppe „Dach für Thalgau“ – Nachnutzung Bezirksgericht Thalgau)
- 2020 Evaluierung Energieleitbild
- Ab 2020 Erstellung neues REK



Gemeinde Thalgau  
 Bundesland Salzburg  
 Seehöhe 545 m

Website der Gemeinde  
[www.thalgau.at](http://www.thalgau.at)

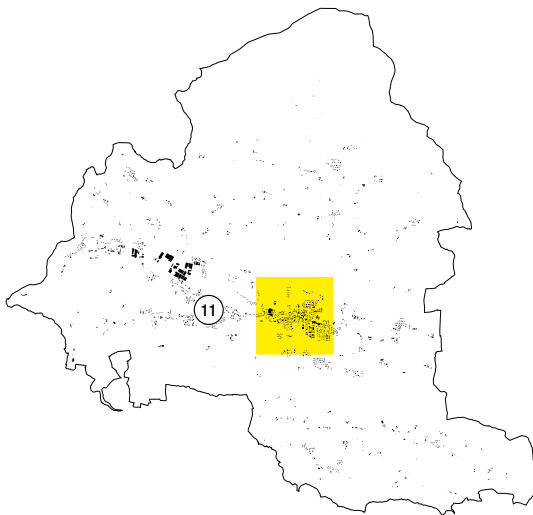
Gemeindefläche	48,17 km <sup>2</sup>
Einwohner*innen	6 636
Hauptwohnsitze	5 989
Zweitwohnsitze	647
Arbeitsplätze (2020)	2 800
Nächtigungen (2019)	3 000

Tourismusintensität (Anzahl Nächtigungen/Anzahl Einwohner*innen)	5,00
---	------

**Auszeichnungen (Auswahl)**

- 2010 Klimagemeinde Österreich
- 2011 Österreichischer Verkehrssicherheitspreis Aquila
- 2013 Walkspace Award
- 2016 Nominierung Baukulturgemeinde-Preis 2016

- ✓ Räumliches Entwicklungskonzept
- ✓ Aktive Bürger\*innenbeteiligung
- ✓ Verkehrskonzept



**BODENNUTZUNG**

Gemeindefläche 48,24 km<sup>2</sup>

**Dauersiedlungsraum**

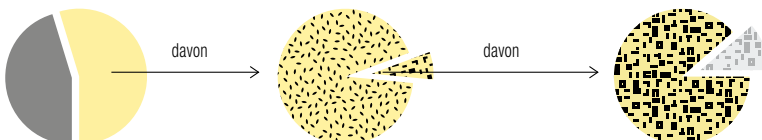
- geeignet (26,31 km<sup>2</sup>)
- ungeeignet (21,93 km<sup>2</sup>)

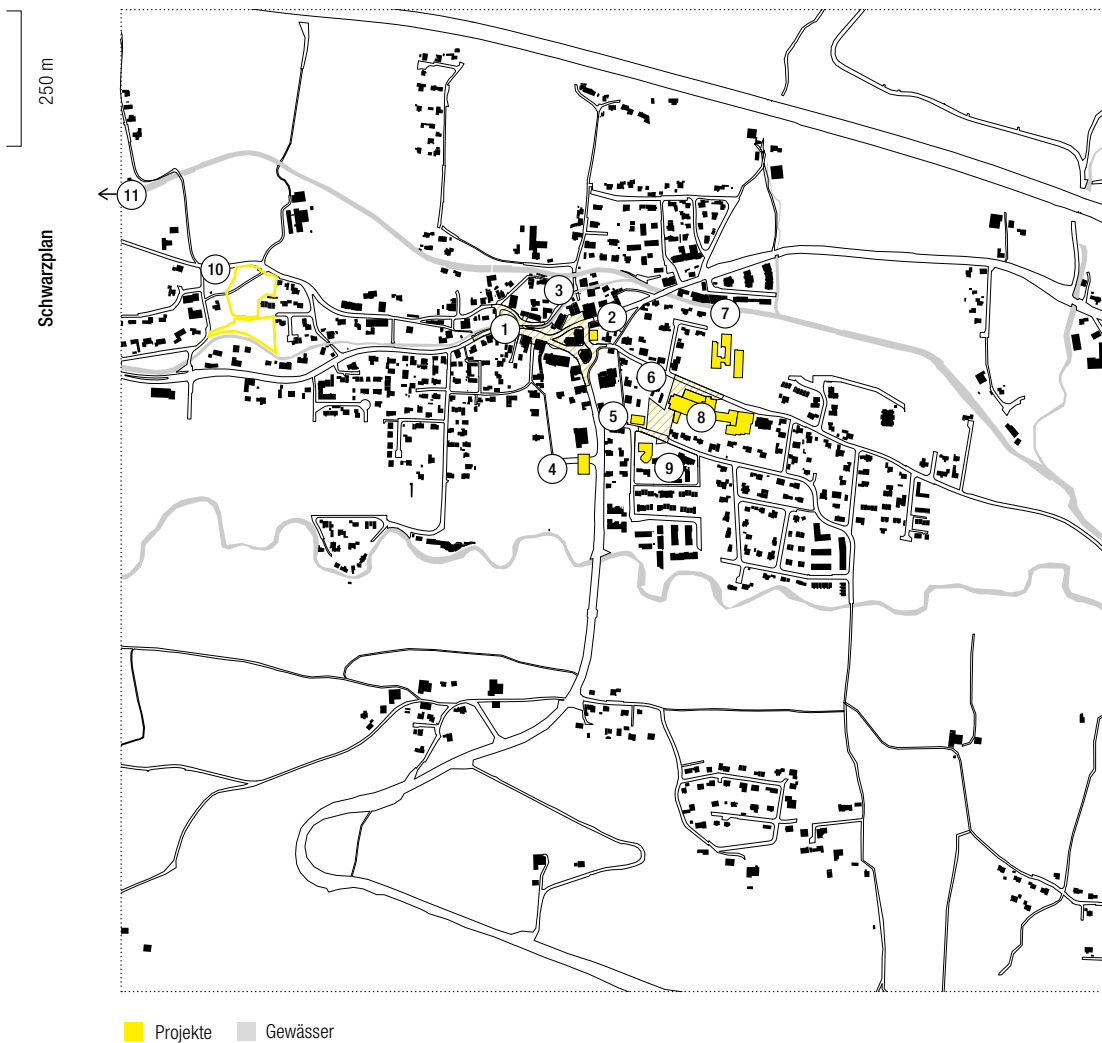
**Nutzung**

- Gebäude/Verkehr (1,94 km<sup>2</sup>)
- Nahrungsmittelproduktion (24,37 km<sup>2</sup>)

**Bauland**

- bebaut (1,72 km<sup>2</sup>)
- un bebaut (0,22 km<sup>2</sup>)





- |   |  |   |                                   |    |                           |
|---|--|---|-----------------------------------|----|---------------------------|
| 1 | Haltestelle der Geschichte                 | 5 | Ehemaliges Bezirksgericht         | 9  | Gemeindeamt               |
| 2 | Co-Working Space Local21                   | 6 | Roter Platz                       | 10 | Projektgebiet Sagergründe |
| 3 | Begegnungszone                             | 7 | Seniorenwohnhaus und Kindergarten | 11 | Feuerwehrhaus Unterdorf   |
| 4 | Neubau Nahversorger mit zwei Wohngeschoßen | 8 | Volksschule/Mittelschule          |    |                           |

## MEILENSTEINE

• 2002 → • 2011 → • 2011 →



Seniorenwohnheim und Kindergarten



Kulturkraftwerk oh456



„Fairkehrtes Fest“

• 2013 → • 2017 → • 2017 →



Neubau Volksschule mit Bibliothek und Vereinsräumen



Eröffnung Begegnungszone



Neugestaltung Buswartebereich im Ortszentrum mit historischen Fotografien

• 2017 → • 2018 → • 2018 →



„Thalgauer Juwelen“, Möblierung im öffentlichen Raum



Sanierung Gemeindeamt samt Vorplatz



Co-Working Space Local21

• 2020



Neubau Feuerwehr Unterdorf