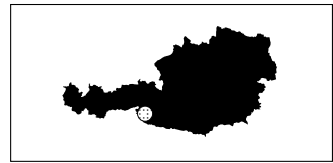


MEILENSTEINE

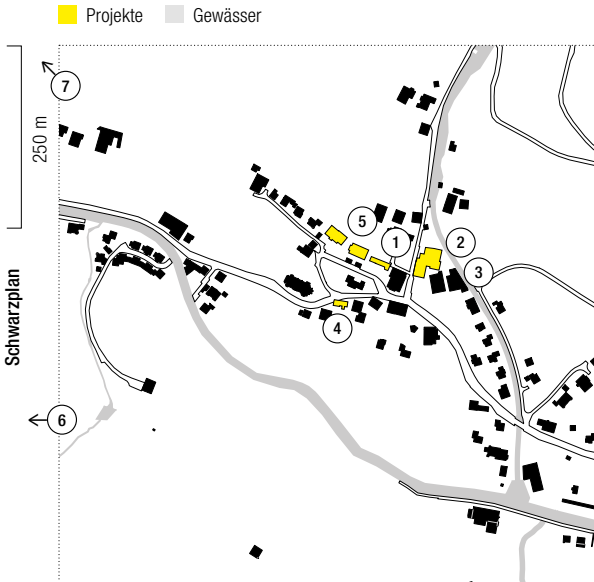
- 2009–2011 Interreg-Projekt „Alte Bausubstanz“ Bewusstseinsbildung, Erarbeitung Richtlinien
- 2011–2012 Örtliche Bauvorschriften für erhaltenswerte Bereiche
- 2013–2014 Veranstaltungen zu Solar- und Photovoltaikanlagen im Kontext des baukulturellen Erbes
- 2017 Leerstandskonferenz „Leerstand ab Hof! Strategien für einen Umbau in der Landwirtschaft“
- 2018 Landjugendprojekt „Jammer nit, tu es“
- 2019 Bürger*innenbeteiligungsprozess „Neue Wege für die Zukunft“



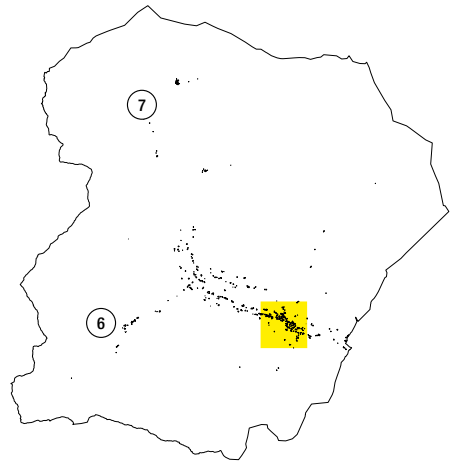
Gemeinde Innervillgraten
Bundesland Tirol
Seehöhe 1 402 m

Website der Gemeinde
www.innervillgraten.at

Gemeindefläche	87,79 km ²
Einwohner*innen	995
Hauptwohnsitze	907
Nebenwohnsitze	88
Arbeitsplätze (2020)	128
Nächtigungen (2019)	55 448
Tourismusintensität (Anzahl Nächtigungen/Anzahl Einwohner*innen)	55,7



- | | |
|---------------------------------------|----------------------------------|
| 1 Dorfplatz mit Musikpavillon | ✓ Örtliches Entwicklungskonzept |
| 2 Gemeindeamt | ✓ Aktive Bürger*innenbeteiligung |
| 3 Schmiede | |
| 4 Dorf.ladele / Loft im Stadl | |
| 5 Mehrparteien-Wohnhäuser | |
| 6 Giatla Haus / Albler Hof / Badl Alm | |
| 7 Unterstaller Alm / Oberstaller Alm | |



BODENNUTZUNG Gemeindefläche 87,79 km²

