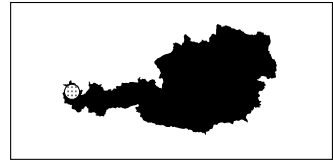


MEILENSTEINE

- 1978–2016** Bürger*innenbeteiligung bei Rückbau Landesstraße und Umfahrung Bühel
Seit 1991 Wettbewerb Handwerk + Form: Vergabe alle drei Jahre
1996 Architekturwettbewerb Neubau Kindergarten
1999 Erstellung Räumliches Entwicklungskonzept, Architekturwettbewerb Neubau Gemeindeamt, Gründung Kulturverein Bahnhof Andelsbuch
Seit 2000 Gestaltungsbeirat
2001 Entwicklungskonzept Dorfkern
2004 Erstellung eines reduzierten Baurichtlinienkatalogs
2009 Eröffnung des sanierten Bahnhofsgebäudes
2011 Architekturwettbewerb Neubau Wälderversicherung
2013 Eröffnung Werkraumhaus, zeitgleich kooperativer Beteiligungsprozess
2016 Fertigstellung Weilerumfahrung Bühel mit Straßentunnel
2018 Fertigstellung Wohnhausanlage „Wohnen Hof“ mit Sozialhaus „MiFu“ und Gemeinschaftshaus
2019 Architekturwettbewerb Volksschule und Kindergarten mit Bürger*innenbeteiligung
2020 Überarbeitung Baurichtlinien – Bekenntnis zu Verdichtung und Sanierung



Gemeinde	Andelsbuch
Bundesland	Vorarlberg
Seehöhe	613 m

Website der Gemeinde

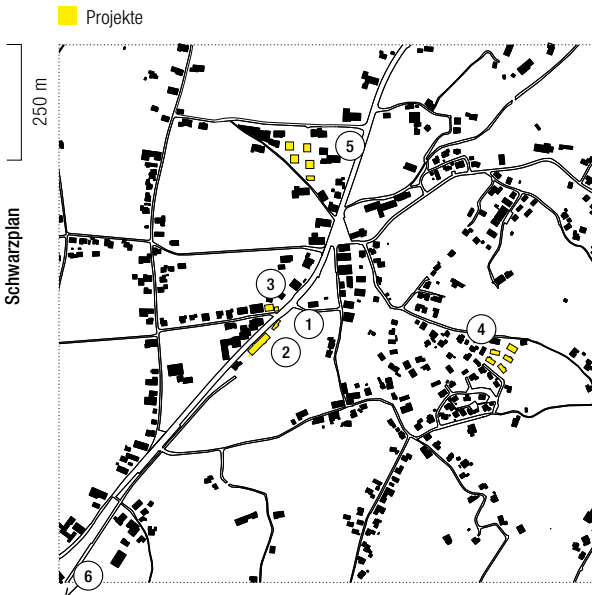
www.andelsbuch.at

Gemeindefläche	19,56 km ²
Einwohnerzahl	2 775
Hauptwohnsitze	2 625
Nebenwohnsitze	150
Arbeitsplätze (2011)	900
Nächtigungen (2019)	22 514

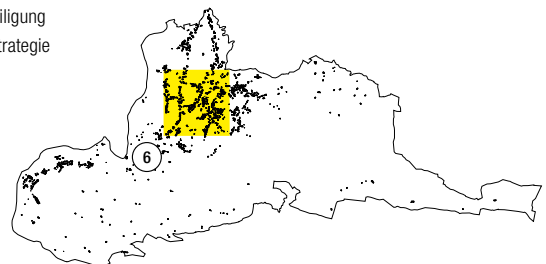
Tourismusintensität	8,53
(Anzahl Nächtigungen/Anzahl Einwohner*innen)	

Auszeichnungen (Auswahl)

- 2006 Innovationspreis der Kulturabteilung des Landes Vorarlberg
- 2016 Schutzwaldpreis



- | | |
|------------------------|----------------------------------|
| 1 Kulturverein Bahnhof | ✓ Örtliches Entwicklungskonzept |
| 2 Werkraumhaus | ✓ Aktive Bürger*innenbeteiligung |
| 3 Gemeindeamt | ✓ Baukultur in Gemeindestrategie |
| 4 Siedlung Grunholz | ✓ Gestaltungsbeirat |
| 5 Wohnen Hof | |
| 6 Umfahrung Bühel | |



BODENNUTZUNG Gemeindefläche 19,56 km²

